

มาตราส่วน ๑/๕๐๐๐  
รช.ร.ว. 5841 N 9406

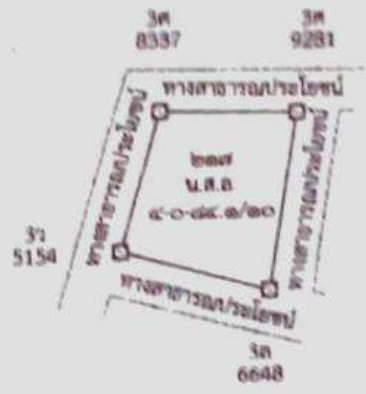
มาตราส่วน ๑/๕๐๐๐

รูปแผนที่ราชการเนื่องจาก ประเภทการรังวัด ออก น.ส.ด. รช. กรมการรังวัด (ส่วนน้ำสาธารณประโยชน์)  
ตำบล น.ร. อำเภอ โพนทอง จังหวัด ร้อยเอ็ด  
ผู้รังวัด นายสุทัศน์ ช่างเขียน ตำแหน่ง นายช่างรังวัดชำนาญการรังวัด วันที่ ๓๕ / กรกฎาคม / ๒๕๕๘

(OFFLINE UTM ชั้น 1)



# นสลเลขที่ รอ3676



**สำเนาถูกต้อง**

*(Signature)*  
คาบตำรวจ  
(เสถียร โตตะวัน)  
นักวิชาการที่ดินชำนาญการ

190,000.๐ นท.  
x 14,900.๐ มธ.

มาตราส่วน ๑/๕๐๐๐  
รช.ร.ว. 5841 N 9406  
มาตราส่วน ๑/๕๐๐๐

ข้าพเจ้าในฐานะผู้รังวัดได้ตรวจสอบพื้นที่และข้อมูลที่ได้รับมอบหมายเรียบร้อยแล้ว  
การรังวัดครั้งนี้ได้ตรวจสอบพื้นที่ในข้อนี้ว่า สอดคล้องกับหลักฐานที่ได้ทำการรังวัดมา  
ถูกต้อง ครบถ้วน และพร้อมที่จะออกสำเนาหลักฐานการรังวัด

*(Signature)*  
วันที่  
*(Signature)*  
วันที่



# นสลเลขที่ รอ3676

ประกาศสำนักงานที่ดินจังหวัดร้อยเอ็ด สาขาโพนทอง  
เรื่อง ออกหนังสือสำคัญสำหรับที่หลวง

หนังสือสำคัญสำหรับที่หลวง ที่จะแจกคือ แปลง " สระน้ำสาธารณประโยชน์ "

- |     |   |             |
|-----|---|-------------|
| (๑) | ที่ดินหมู่ที่ ๘ บ้านหนองแสงทุ่ง ตำบลแวง | อำเภอโพนทอง |
| (๒) | ที่ดินหมู่ที่..... ตำบล.....            | อำเภอ.....  |
| (๓) | ที่ดินหมู่ที่..... ตำบล.....            | อำเภอ.....  |
| (๔) | ที่ดินหมู่ที่..... ตำบล.....            | อำเภอ.....  |
| (๕) | ที่ดินหมู่ที่..... ตำบล.....            | อำเภอ.....  |
- จังหวัดร้อยเอ็ด

ด้วยพนักงานเจ้าหน้าที่ได้ทำการรังวัดที่ดินเพื่อออก หนังสือสำคัญสำหรับที่หลวง ในท้องที่ตำบล อำเภอที่กล่าวข้างต้นเสร็จแล้ว จึงขอประกาศให้ทราบทั่วกัน ถ้าผู้ใดจะคัดค้านประการใดให้ยื่นคัดค้านต่อ พนักงานเจ้าหน้าที่ภายใน ๓๐ วัน นับแต่วันประกาศนี้เป็นต้นไป

ประกาศ ณ วันที่ ๑๕ เดือน เมษายน พ.ศ. ๒๕๖๓

ลงชื่อ..... (นายจักรกฤษ สุชินศักดิ์).....เจ้าพนักงานที่ดิน

ประทับตราประจำตำแหน่ง

หนังสือสำคัญสำหรับที่หลวงที่จะแจกคือ

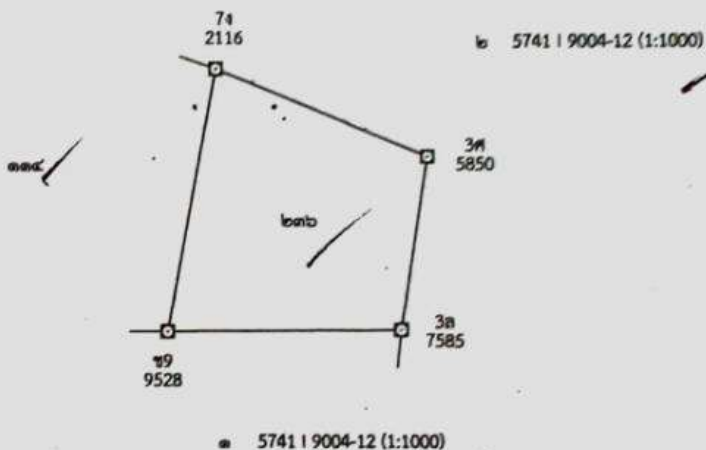
น.ส.ล.แปลง " สระน้ำสาธารณประโยชน์ "  
จำนวนเนื้อที่ ๔-๐-๘๔.๑ ไร่  
บ้านหนองแสงทุ่ง หมู่ที่ ๘ ตำบลแวง  
อำเภอโพนทอง จังหวัดร้อยเอ็ด  
ที่ดินแปลงนี้ปรากฏตามรูปแผนที่ท้ายประกาศนี้


รูปแผนที่

มาตราส่วนในระวาง ๑: ~~๕๐๐๐~~

มาตราส่วน ๑: ~~๒๐๐๐~~

**นสลเลขที่ รอ 3162**



  
 นายประวิทย์ สวัสดิ์  
 หัวหน้าการ  
 ๒๘๖๖/๒๖๖๖  
 นายประวิทย์ สวัสดิ์  
 ๒๘๖๖/๒๖๖๖  
 นายสมชาย อธิพานิช  
 ๒๘๖๖/๒๖๖๖  
 ๘ ก. อ. 255๘



พวงแก้ว

พ. ๒๖ / น / ๖๒

หนังสือสำคัญสำหรับที่หลวง

เลขที่ ๗๖ ๓๖๒๖

ที่ดินเลขที่ ๒๓๖ ไร่ ๕๗๔๑ ไร่ ๙๐๐๔

อาศัยอำนาจตามมาตรา ๘ ตรี แห่งประมวลกฎหมายที่ดิน ซึ่งแก้ไขเพิ่มเติม โดยประกาศของคณะปฏิวัติ ฉบับที่ ๓๓๔ ลงวันที่ ๑๓ ธันวาคม พ.ศ. ๒๕๑๕ อธิบดีกรมที่ดิน ออกหนังสือสำคัญฉบับนี้เพื่อแสดงเจตนาที่ดินอันเป็นสาธารณสมบัติของแผ่นดินประเภท...

พลเมืองใช้ร่วมกัน / ตั้งอยู่ที่ บ้านคำม่วง หมู่ที่ ๗ ตำบล แวง

อำเภอ โพนทอง / จังหวัด ร้อยเอ็ด / ไร่ ๕๗๔๑

ที่ดินแปลงนี้มีเนื้อที่ประมาณ ๓ ไร่ งาน (สามไร่ห้าสิบเจ็ดเศษหกส่วนสิบตารางวา)

๕๓๑๐ ไร่ ๑๐๐๐๐ ไร่ อยู่ในความดูแลรักษาของ กระทรวงมหาดไทย (สะพานสาธารณประโยชน์)

มีแนวเขตคาบรูปแผนที่แสดงเขตค้ำหลังหนังสือสำคัญฉบับนี้

หนังสือสำคัญฉบับนี้ ออกให้ ณ วันที่ ๑๐ เดือน มีนาคม พุทธศักราช ๒๕๖๐



ผู้อำนวยการที่ดินชำนาญการพิเศษ ๒๖ มี.ค. ๒๕๖๐

(นายสุทิน จันทร์ภิรมย์) เจ้าพนักงานที่ดินจังหวัดร้อยเอ็ด

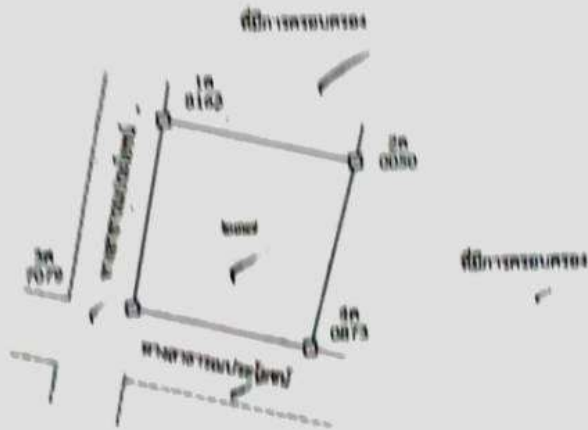
นายปานิช ศรีศักดิ์พรจ

รูปแผนที่

ภาคส่วนในตาราง ๑: ๕๐๐๐

ภาคส่วน ๑: ๕๐๐

นสลเลขที่ ร๐3161



Handwritten signatures and stamps at the bottom right of the page, including a circular official stamp.

1



สงวนลิขสิทธิ์

สง. 28 / 11 / 62

หนังสือสำคัญสำหรับที่หลวง

เลขที่ ๖๖ ๓๖๖

ที่ดินเลขที่ ๒๓๗ ไร่ ๖ งาน 5741 | 9004

อาศัยอำนาจตามมาตรา ๘ คี แห่งประมวลกฎหมายที่ดิน ซึ่งแก้ไขเพิ่มเติมโดยประกาศของคณะปฏิวัติ ฉบับที่ ๓๓๔ ลงวันที่ ๑๓ ธันวาคม พ.ศ. ๒๕๑๕ อธิบดีกรมที่ดิน ออกหนังสือสำคัญฉบับนี้เพื่อแสดงเขตของที่ดินอันเป็นสาธารณสมบัติของแผ่นดินประเภท

พลเมืองใช้ร่วมกัน ๗ ไร่ ตั้งอยู่ที่ บ้านคำแวง หมู่ที่ ๗ ตำบล แวง อำเภอ โพนทอง จังหวัด ร้อยเอ็ด ไร่ ๖ งาน ๕๗

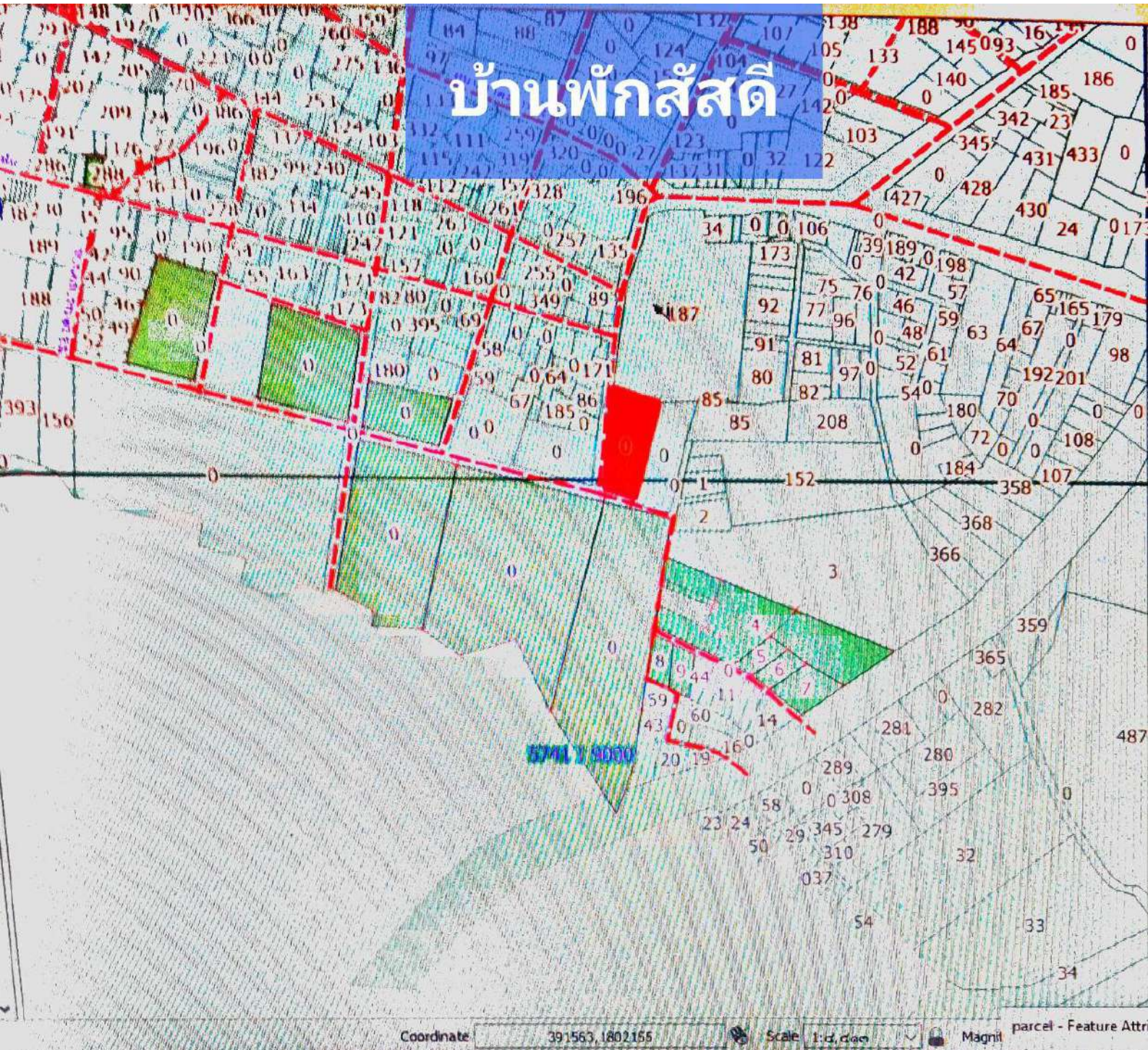
ที่ดินแปลงนี้มีเนื้อที่ประมาณ ๗ ไร่ งาน (ห้าสิบเจ็ดเศษสามส่วนสิบตารางวา) ๕๗ ตารางวา อยู่ในความดูแลรักษาของ กระทรวงมหาดไทย (ที่สาธารณประโยชน์)

มีแนวเขตคามรูปแผนที่แสดงเขตด้านหลังหนังสือสำคัญฉบับนี้ หนังสือสำคัญฉบับนี้ ออกให้ ณ วันที่ ๓๐ เดือน มีนาคม พุทธศักราช ๒๕๖๐



รองผู้อำนวยการสำนักงานที่ดินจังหวัดร้อยเอ็ด

# บ้านพักส้วดี





# หนังสือสำคัญสำหรับที่หลวง

ฉบับที่ กคช ๑๖/๒๕๑๕

ฉ.กคช 391537  
1802035

ที่ดินเลขที่ ๕ ระบาย มคช ๓๕

หนังสือสำหรับแสดงว่า

ที่ดินแปลงหนึ่งอยู่ที่ ถนนงามจิตร

ตำบล ม. ๑ อำเภอ โพนทอง จังหวัด ร้อยเอ็ด

มีเนื้อที่ประมาณ ๑ ไร่ ๓ งาน ๕๕๖ ตารางวา

เป็นที่สำหรับใช้ในราชการ กระทรวงการคลัง (ใช้ปลูกสร้างบ้านพักข้าราชการสังกัด โพนทอง)

ซึ่งมีรูปแผนที่แสดงเขตอยู่ด้านหลังของหนังสือฉบับนี้แล้ว

หนังสือสำคัญฉบับนี้ ทำให้ในวันที่ ๒๕.๑๕.๕๑

พุทธศักราช ๒๕๑๖ ณ วันที่ ๒๕.๑๕.๕๑

(นายอรรถ วัชสารโยธามาศ)

อธิบดีกรมที่ดิน

เจ้าพนักงานกระทรวงมหาดไทย

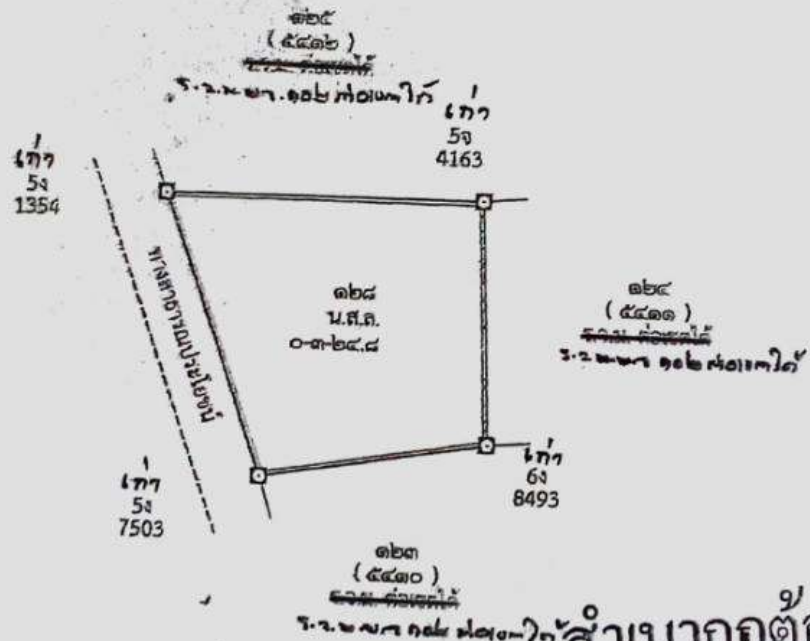
(ว่าที่ ร.ต. สาโรจน์ สำเนียงเสนาะ)

เจ้าพนักงานที่ดินจังหวัด ร้อยเอ็ด



ระวาง 5841 IV 9402 (ร.ร. ๗)  
 ประเภทการรังวัด ออก น.ส.ด. มาตรการส่วน ๑/๑๐๐๐  
 ตำบล แวง อำเภอ โพนทอง จังหวัด ร้อยเอ็ด  
 ผู้รังวัด นายจักรกฤษณ์ ระวังวงศ์ ตำแหน่ง นายช่างรังวัดปฏิบัติงาน รังวัดวันที่ ๑๔ / มีนาคม / ๒๕๖๐  
 23/02/2560 - T04 (OFFLINE UTM ชั้น 1)  
 ร.ร.12:04

# นสลเลขที่ รอ 3671



สำเนาถูกต้อง  
 ดาบตำรวจ (เสถียร โสดาวัน)  
 นักวิชาการที่ดินชำนาญการ

ข้าพเจ้าผู้รังวัดได้ตรวจสอบและสามารถรับรองให้ถูกต้องและเป็นผู้รับเอกสารประกอบแผนที่ได้  
 นายจักรกฤษณ์ ระวังวงศ์ พ.ศ. \_\_\_\_\_  
 นายช่างรังวัดปฏิบัติงาน

ผู้จ้าง  
 นายจักรกฤษณ์ ระวังวงศ์  
 วันที่ ๑๙ พ.ค. ๒๕๖๐  
 ผู้ตรวจ  
 นายสิบตรี...

# นสลเลขที่ รอ 3671



ประกาศสำนักงานที่ดินจังหวัดร้อยเอ็ด สาขาโพนทอง  
เรื่อง ออกหนังสือสำคัญสำหรับที่หลวง

หนังสือสำคัญสำหรับที่หลวง ที่จะแจกคือ แปลง “คอนปู้ตาสาธารณประโยชน์”


- (๑) ที่ดินหมู่ที่ ๑๐ บ้านดอนม่วย ตำบลแวง อำเภอโพนทอง
- (๒) ที่ดินหมู่ที่..... ตำบล.....อำเภอ.....
- (๓) ที่ดินหมู่ที่..... ตำบล.....อำเภอ.....
- (๔) ที่ดินหมู่ที่..... ตำบล.....อำเภอ.....
- (๕) ที่ดินหมู่ที่..... ตำบล.....อำเภอ.....

จังหวัดร้อยเอ็ด

ด้วยพนักงานเจ้าหน้าที่ได้ทำการรังวัดที่ดินเพื่อออก หนังสือสำคัญสำหรับที่หลวง ในท้องที่ตำบล อำเภอที่กล่าวข้างต้นเสร็จแล้ว จึงขอประกาศให้ทราบทั่วกัน ถ้าผู้ใดจะคัดค้านประการใดให้ยื่นคัดค้านต่อ พนักงานเจ้าหน้าที่ภายใน ๓๐ วัน นับแต่วันประกาศนี้เป็นต้นไป

ประกาศ ณ วันที่ ๑๕ เดือน เมษายน พ.ศ. ๒๕๖๓

394141  
1803449



ลงชื่อ.....เจ้าพนักงานที่ดิน

พระพิบูลย์ประจักษ์

หนังสือสำคัญสำหรับที่หลวงที่จะแจกคือ

น.ส.ล. แปลง “คอนปู้ตาสาธารณประโยชน์”

จำนวนเนื้อที่ ๑-๓-๒๕.๘ ไร่

บ้านดอนม่วย หมู่ที่ ๑๐ ตำบลแวง

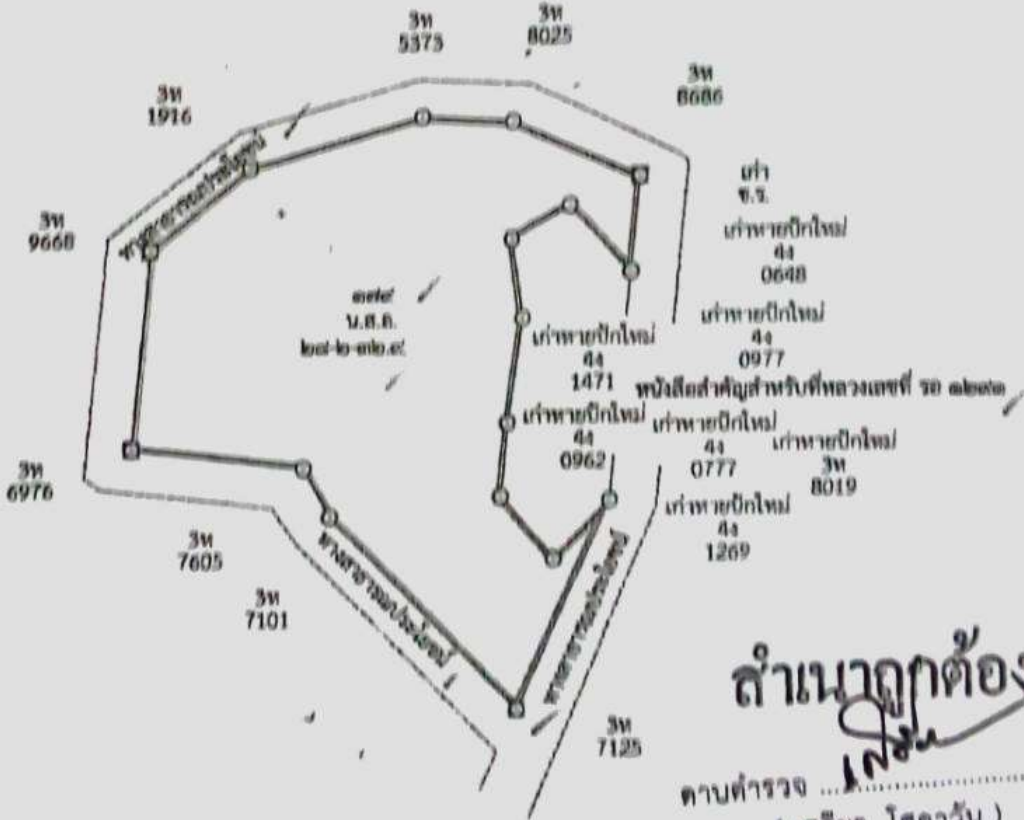
อำเภอโพนทอง จังหวัดร้อยเอ็ด

ที่ดินแปลงนี้ปรากฏตามรูปแผนที่ท้ายประกาศนี้

๒๖๖๖ ๕๐๔๑ IV ๙๔๐๔ ๓/๒๕๖๖  
 ประเภทการรังวัด ออก น.ส.ด. ราย กระทรวงมหาดไทย(หนองไผ่บ้านปล่อง ๒)  
 ตำบล นววิ อำเภอ โพนทอง จังหวัด ร้อยเอ็ด  
 ผู้รังวัด นายจักรกฤษณ์ ราชวิวงศ์ ตำแหน่ง นายช่างรังวัดปฏิบัติงาน รังวัดวันที่ ๒๒ / มีนาคม / ๒๕๖๖  
 (OFFLINE UTM ชั้น 1)

# นสลเลขที่ ร๐๑๒๙๑

๑๐๖ ๕๐ ๓๖๖/๔



**สำเนาถูกต้อง**  
*(Signature)*  
 คาบตำรวจ ...  
 (เสถียร โสคารวัน)  
 นักวิชาการที่ดินชำนาญการ

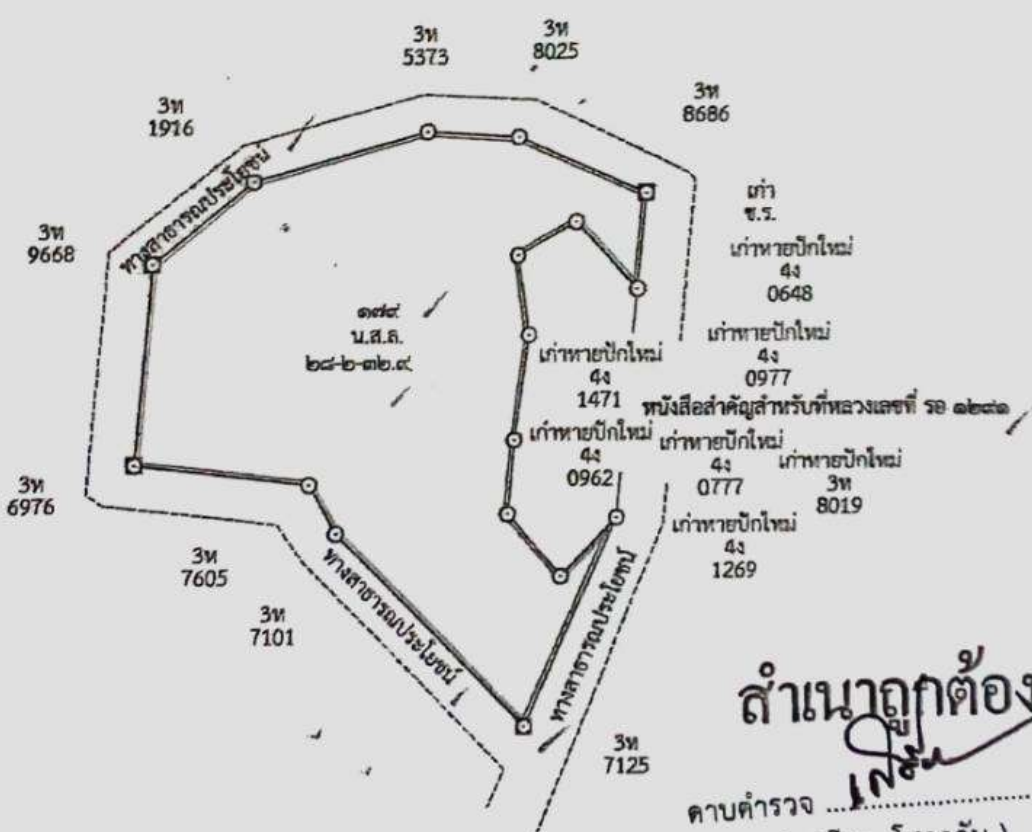
สำนักงานที่ดินจังหวัดร้อยเอ็ด  
 สำนักงานรังวัดจังหวัดร้อยเอ็ด  
 นายจักรกฤษณ์ ราชวิวงศ์  
 วันที่ ๒๓ มีนาคม ๒๕๖๖

นายจักรกฤษณ์ ราชวิวงศ์  
 วันที่ ๒๓ มีนาคม ๒๕๖๖

ระวาง 5841 IV 9404      มาตราส่วน ๑/๕๐๐๐  
 ประเภทการรังวัด ออก น.ส.ด.      ราย กระทรวงมหาดไทย(หนองไค้รุ่นแปลง ๒)  
 ตำบล แวง      อำเภอ โพนทอง      จังหวัด ร้อยเอ็ด  
 ผู้รังวัด นายจักรกฤษณ์ ระวังวงษ์ ตำแหน่ง นายช่างรังวัดปฏิบัติงาน      รังวัดวันที่ ๒๒ / มีนาคม / ๒๕๖๐  
 (OFFLINE UTM ชั้น 1)

# นสลเลขที่ รอ3674

*10x50 ๓๒๓/๕*



**สำเนาถูกต้อง**

คาบตำรวจ *เกษม*  
 (เสถียร โสตาวัน)  
 นักวิชาการที่ดินชำนาญการ

ข้าพเจ้าในฐานะที่ปรึกษา...  
 ...  
 ...

ผู้จัดทำ  
 ( นายจักรกฤษณ์ ระวังวงษ์ )  
 วันที่ 23 มี.ค. 2560  
 ผู้ตรวจ  
 ( นายสินธุ์สมพร คงความพร )  
 - ๑ มิ.ย. ๒๕๖๐



# นส.ล.เลขที่ รอ 3663

ประกาศสำนักงานที่ดินจังหวัดร้อยเอ็ด สาขาโพนทอง  
เรื่อง ออกหนังสือสำคัญสำหรับที่หลวง

หนังสือสำคัญสำหรับที่หลวง ที่จะแจกคือ แปลง "คอนปุตาสาธารณประโยชน์"

- |     |  |             |
|-----|--|-------------|
| (๑) | ที่ดินหมู่ที่ ๔ บ้านหนองแสงท่า ตำบลแวง | อำเภอโพนทอง |
| (๒) | ที่ดินหมู่ที่..... ตำบล.....           | อำเภอ.....  |
| (๓) | ที่ดินหมู่ที่..... ตำบล.....           | อำเภอ.....  |
| (๔) | ที่ดินหมู่ที่..... ตำบล.....           | อำเภอ.....  |
| (๕) | ที่ดินหมู่ที่..... ตำบล.....           | อำเภอ.....  |

จังหวัดร้อยเอ็ด

ด้วยพนักงานเจ้าหน้าที่ได้ทำการรังวัดที่ดินเพื่อออก หนังสือสำคัญสำหรับที่หลวง ในท้องที่ตำบล อำเภอที่กล่าวข้างต้นเสร็จแล้ว จึงขอประกาศให้ทราบทั่วกัน ถ้าผู้ใดจะคัดค้านประการใดให้ยื่นคัดค้านต่อ พนักงานเจ้าหน้าที่ภายใน ๓๐ วัน นับแต่วันประกาศนี้เป็นต้นไป

ประกาศ ณ วันที่ ๑๕ เดือน..... พ.ศ. ๒๕๖๓

ลงชื่อ..... เจ้าพนักงานที่ดิน



391233  
1504259

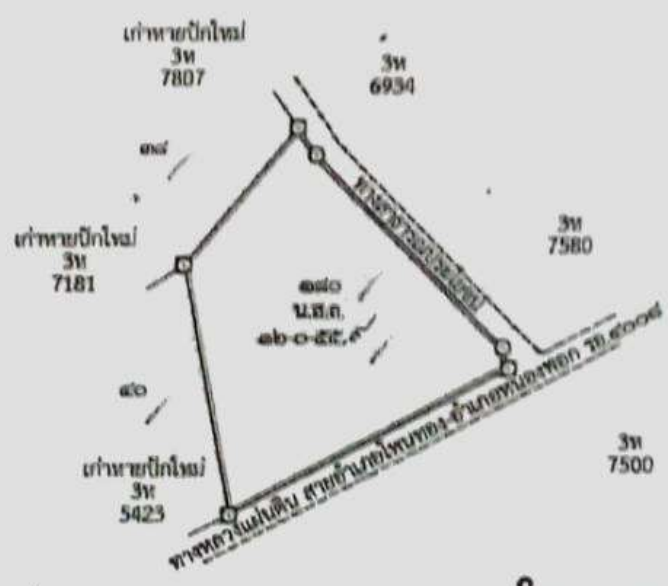
หนังสือสำคัญสำหรับที่หลวงที่จะแจกคือ

น.ส.ล.แปลง "คอนปุตาสาธารณประโยชน์"  
จำนวนเนื้อที่ ๑๒-๐-๕๕.๔ ไร่  
บ้านหนองแสงท่า หมู่ที่ ๔ ตำบลแวง  
อำเภอโพนทอง จังหวัดร้อยเอ็ด  
ที่ดินแปลงนี้ปรากฏตามรูปแผนที่ท้ายประกาศนี้

ระวาง..... 5841 IV 9404 ..... มาตราส่วน..... ๑/๕๐,๐๐๐  
 ประเภทการรังวัด..... ๑๐๓ น.ส.๓ ..... การตรวจสภาพโดยนิตินัยตามวิธีการของ  
 ตำบล..... นว๑ ..... อำเภอ..... โพนทอง ..... จังหวัด..... ร้อยเอ็ด  
 ผู้รังวัด..... นายจักรกฤษณ์ ระวังวงศ์..... นายช่างรังวัดปฏิบัติงาน..... รังวัดวันที่ ๒๑ / มีนาคม / ๒๕๖๐  
 23/02/2556 - T08 (OFFLINE UTM ชั้น 1)  
 ร.ร.12:

# นสลเลขที่ ร๑3663

1๐๗.50 ไร่



**สำเนาถูกต้อง**

*(Handwritten Signature)*

คาบตำรวจ .....  
 (เสถียร โตคำวัน)  
 นักวิชาการที่ดินชำนาญการ

ฉันเป็นรูปแผนที่แปลงยก ..... แต่สามารถจะให้ผู้อื่นแปลงยก และผู้รับยกก็รับของรูปแผนที่ได้  
 ก็ให้ชื่อรับรองในชื่อด้วย วันที่..... เดือน..... พ.ศ.....  
 ฉันขอรับรองว่าไม่ได้ตรวจรูปแผนที่นี้ในความเห็นว่าเป็นที่ผิดกฎหมายได้ดำเนินการรังวัดใน  
 ฐานะ..... ของกรมการปกครองจังหวัด.....

ผู้รับรอง  
 (นายจักรกฤษณ์ ระวังวงศ์)  
 วันที่ 10 พ.ค. 2560  
 ผู้ตรวจ  
 (นายเสถียร โตคำวัน)  
 วันที่ ๒๕.๓.๒๕๖๐



# นสลเลขที่ รอ 3674

ประกาศสำนักงานที่ดินจังหวัดร้อยเอ็ด สาขาโพนทอง  
เรื่อง ออกหนังสือสำคัญสำหรับที่หลวง

หนังสือสำคัญสำหรับที่หลวง ที่จะแจกคือ แปลง “หนองไค้ปูนแปลง ๒”

- |     |  |             |
|-----|--|-------------|
| (๑) | ที่ดินหมู่ที่ ๔ บ้านหนองแสงท่า ตำบลแวง | อำเภอโพนทอง |
| (๒) | ที่ดินหมู่ที่..... ตำบล.....           | อำเภอ.....  |
| (๓) | ที่ดินหมู่ที่..... ตำบล.....           | อำเภอ.....  |
| (๔) | ที่ดินหมู่ที่..... ตำบล.....           | อำเภอ.....  |
| (๕) | ที่ดินหมู่ที่..... ตำบล.....           | อำเภอ.....  |

จังหวัดร้อยเอ็ด

ด้วยพนักงานเจ้าหน้าที่ได้ทำการรังวัดที่ดินเพื่อออก หนังสือสำคัญสำหรับที่หลวง ในท้องที่ตำบล อำเภอที่กล่าวข้างต้นเสร็จแล้ว จึงขอประกาศให้ทราบทั่วกัน ถ้าผู้ใดจะคัดค้านประการใดให้ยื่นคัดค้านต่อ พนักงานเจ้าหน้าที่ภายใน ๓๐ วัน นับแต่วันประกาศนี้เป็นต้นไป

ประกาศ ณ วันที่ ๒๕ เดือน เมษายน พ.ศ. ๒๕๖๓

ลงชื่อ..... เจ้าพนักงานที่ดิน

(นายจตุรภัฏ สุขุมศักดิ์)

พันตรีประจำตำแหน่ง

๓๗๕ ๒๗๖  
15๖๔ ๔๗๗

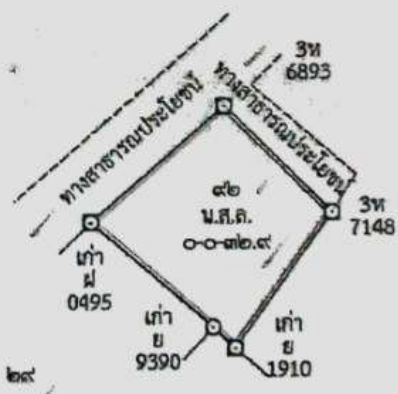
หนังสือสำคัญสำหรับที่หลวงที่จะแจกคือ

น.ส.ด.แปลง “หนองไค้ปูนแปลง ๒”  
จำนวนเนื้อที่ ๒๘-๒-๓๒.๙ ไร่  
บ้านหนองแสงท่า หมู่ที่ ๔ ตำบลแวง  
อำเภอโพนทอง จังหวัดร้อยเอ็ด  
ที่ดินแปลงนี้ปรากฏตามรูปแผนที่ท้ายประกาศนี้

ระบาย..... 5841 IV 9402-3 (1/1000) / ..... มาตรฐาน..... ๑/๕๐๐ /  
 ประเภทการรังวัด..... ออก น.ส.ล. .... ราย..... กระทรวงมหาดไทย(ศาลาสาธารณประโยชน์)  
 ตำบล..... มวง / ..... อำเภอ..... โพนทอง / ..... จังหวัด..... ร้อยเอ็ด /  
 ผู้รังวัด..... นายจักรกฤษณ์ ระวีวงศ์ ..... ตำแหน่ง..... นายช่างรังวัดปฏิบัติงาน ..... รังวัดวันที่..... ๒๑ / มิถุนายน / ๒๕๖๐  
 (OFFLINE UTM ชั้น 1)



2  
 1๐๖๓ 5๐ ๓๒๗/๓



๓๐ **สำเนาถูกต้อง**  
 ดาบตำรวจ.....  
 (เสถียร โสคาวัน)  
 นักวิชาการที่ดินชำนาญการ

๑. เป็นรูปแผนที่แปลงยก .....  
 ๒. มีสาระของใช้ผู้รังวัด .....  
 ๓. มีผู้รังวัด .....  
 ๔. มีชื่อแปลง .....  
 ๕. มีพื้นที่ .....  
 ๖. มีเลขที่ .....

ผู้จัดทำ  
 นายจักรกฤษณ์ ระวีวงศ์  
 วันที่ ๐,๘ ก.ย. ๒๕๖๐





# นสลเลขที่ 3673

ประกาศสำนักงานที่ดินจังหวัดร้อยเอ็ด สาขาโพนทอง  
เรื่อง ออกหนังสือสำคัญสำหรับที่หลวง

หนังสือสำคัญสำหรับที่หลวง ที่จะแจกคือ แปลง "ศาลาสาธารณประโยชน์ "

- |     |  |             |
|-----|--|-------------|
| (๑) | ที่ดินหมู่ที่ ๙ บ้านหนองแสงท่า ตำบลแวง | อำเภอโพนทอง |
| (๒) | ที่ดินหมู่ที่..... ตำบล.....           | อำเภอ.....  |
| (๓) | ที่ดินหมู่ที่..... ตำบล.....           | อำเภอ.....  |
| (๔) | ที่ดินหมู่ที่..... ตำบล.....           | อำเภอ.....  |
| (๕) | ที่ดินหมู่ที่..... ตำบล.....           | อำเภอ.....  |
- จังหวัดร้อยเอ็ด

ด้วยพนักงานเจ้าหน้าที่ได้ทำการรังวัดที่ดินเพื่อออก หนังสือสำคัญสำหรับที่หลวง ในท้องที่ตำบล อำเภอที่กล่าวข้างต้นเสร็จแล้ว จึงขอประกาศให้ทราบทั่วกัน ถ้าผู้ใดจะคัดค้านประการใดให้ยื่นคัดค้านต่อ พนักงานเจ้าหน้าที่ภายใน ๓๐ วัน นับแต่วันประกาศนี้เป็นต้นไป

ประกาศ ณ วันที่ ๑๕ เดือน พฤษภาคม พ.ศ. ๒๕๖๓

ลงชื่อ.....เจ้าพนักงานที่ดิน  
 (นายจรินทร์ คุ้มศักดิ์)  
 ประมุขตรวจวัดที่ดินหลวง

๓๙๓๑๕๐  
1๙๐3๑๐8

หนังสือสำคัญสำหรับที่หลวงที่จะแจกคือ

น.ส.ถ. แปลง "ที่สาธารณประโยชน์"  
จำนวนเนื้อที่ ๐-๐-๓๒.๙ ไร่  
บ้านหนองแสงท่า หมู่ที่ ๙ ตำบลแวง  
อำเภอโพนทอง จังหวัดร้อยเอ็ด  
ที่ดินแปลงนี้ปรากฏตามรูปแผนที่ท้ายประกาศนี้

ฉบับส่งถ่ายควบคุมและรักษาที่ดิน  
รระวาง 5841 IV 9402

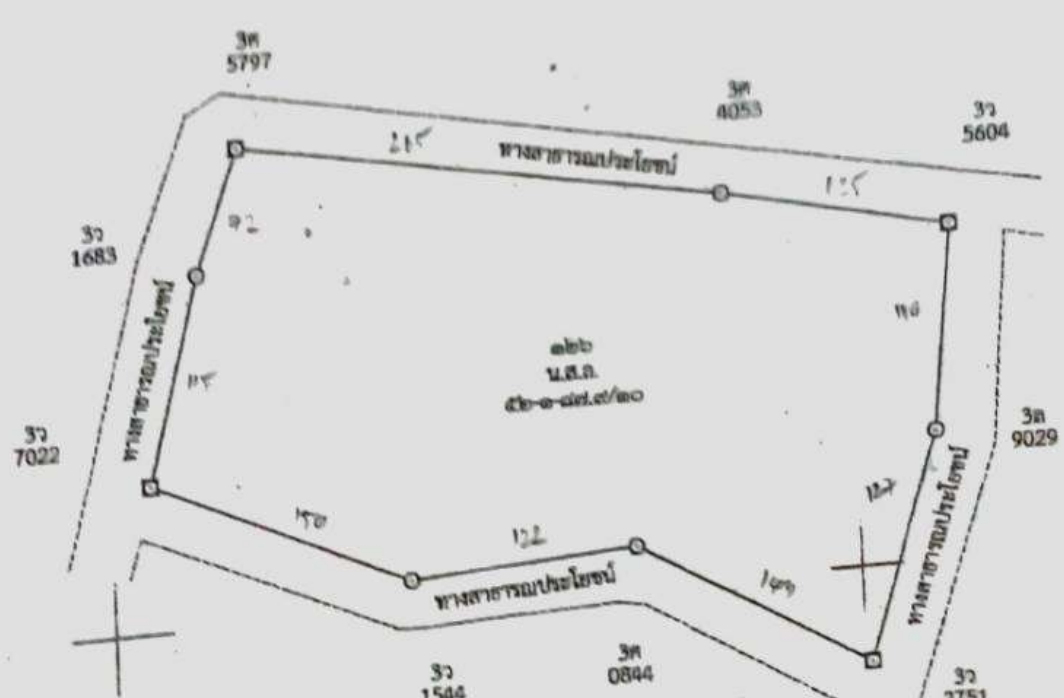
มาตราส่วน ๓/๕๐๐๐  
กระทรวงมหาดไทย (เพื่อสาธารณประโยชน์บ้านดอนแก้ว)

รูปแบบที่กระทรวงมหาดไทย  
ประเภทการรังวัด 880 น.ส.ด.  
ตำบล นวต อำเภอ โพนทอง จังหวัด ร้อยเอ็ด  
ผู้รังวัด นายสุทัศน์ ช่างเขียน 1. ตำแหน่ง นายช่างรังวัดชำนาญงานรังวัดวันที่ ๒ / มิถุนายน / ๒๕๕๘  
(OFFLINE UTM ชั้น 1)



1๖๓๗ ๕๐ มบ/ค/๕

1๙๕ ๓๕๐๐ มว.  
๓๙๕ ๕๐๐ ๕๖๕



1๙๕ ๓๕๐๐ มว.  
๓๙๕ ๕๐๐ ๕๖๕

ถ้าเนาถูกต้อง

คาบตำรวจ  
(เสถียร โสตาวัน)  
นักวิชาการที่ดินชำนาญการ

ขนาดพื้นที่ตามใบรังวาง 5841 IV 9402 มาตราส่วน 1:4000  
พื้นที่ใช้ประโยชน์เมื่อ พ.ศ. ๒๕๕๘

ข้าพเจ้าในฐานะที่ปรึกษา มีอำนาจหน้าที่ให้คำแนะนำ และผู้รับมอบหมายของรูปแบบที่ดิน  
ที่ประสงค์จะรับรองไว้ให้ด้วย วันที่ เดือน พ.ศ.  
ข้าพเจ้าขอรับรองว่าได้ตรวจรูปแบบที่ดินแล้วเห็นว่า สอดคล้องกับหลักเกณฑ์การรังวัดตามที่  
กำหนด และมีความประสงค์ขออำนาจเจ้าพนักงานแล้ว

ผู้รับรอง  
นายสุทัศน์ ช่างเขียน  
วันที่ 30 11 0 2558  
ผู้ตรวจ



# นสลเลขที่ 3679

ประกาศสำนักงานที่ดินจังหวัดร้อยเอ็ด สาขาโพนทอง  
เรื่อง ออกหนังสือสำคัญสำหรับที่หลวง

หนังสือสำคัญสำหรับที่หลวง ที่จะแจกคือ แปลง "ที่สาธารณประโยชน์บ้านดอนม่วย "

- |     |                                      |             |
|-----|--------------------------------------|-------------|
| (๑) | ที่ดินหมู่ที่ ๑๐ บ้านดอนม่วย ตำบลนาง | อำเภอโพนทอง |
| (๒) | ที่ดินหมู่ที่..... ตำบล.....         | อำเภอ.....  |
| (๓) | ที่ดินหมู่ที่..... ตำบล.....         | อำเภอ.....  |
| (๔) | ที่ดินหมู่ที่..... ตำบล.....         | อำเภอ.....  |
| (๕) | ที่ดินหมู่ที่..... ตำบล.....         | อำเภอ.....  |
- จังหวัดร้อยเอ็ด

ด้วยพนักงานเจ้าหน้าที่ได้ทำการรังวัดที่ดินเพื่อออก หนังสือสำคัญสำหรับที่หลวง ในท้องที่ตำบล อำเภอที่กล่าวข้างต้นเสร็จแล้ว จึงขอประกาศให้ทราบทั่วกัน ถ้าผู้ใดจะคัดค้านประการใดให้ยื่นคัดค้านต่อ พนักงานเจ้าหน้าที่ภายใน ๓๐ วัน นับแต่วันประกาศนี้เป็นต้นไป

ประกาศ ณ วันที่ ๑๕ เดือน พฤษภาคม พ.ศ. ๒๕๖๓

ลงชื่อ.....เจ้าพนักงานที่ดิน

(นายจักรกฤษ สุระศักดิ์)

ประทับตราประจำตำแหน่ง



หนังสือสำคัญสำหรับที่หลวงที่จะแจกคือ

น.ส.ล.แปลง "ที่สาธารณประโยชน์บ้านดอนม่วย"  
จำนวนเนื้อที่ ๕๒-๑-๘๗.๔ ไร่  
บ้านดอนม่วย หมู่ที่ ๑๐ ตำบลนาง  
อำเภอโพนทอง จังหวัดร้อยเอ็ด  
ที่ดินแปลงนี้ปรากฏตามรูปแผนที่ท้ายประกาศนี้

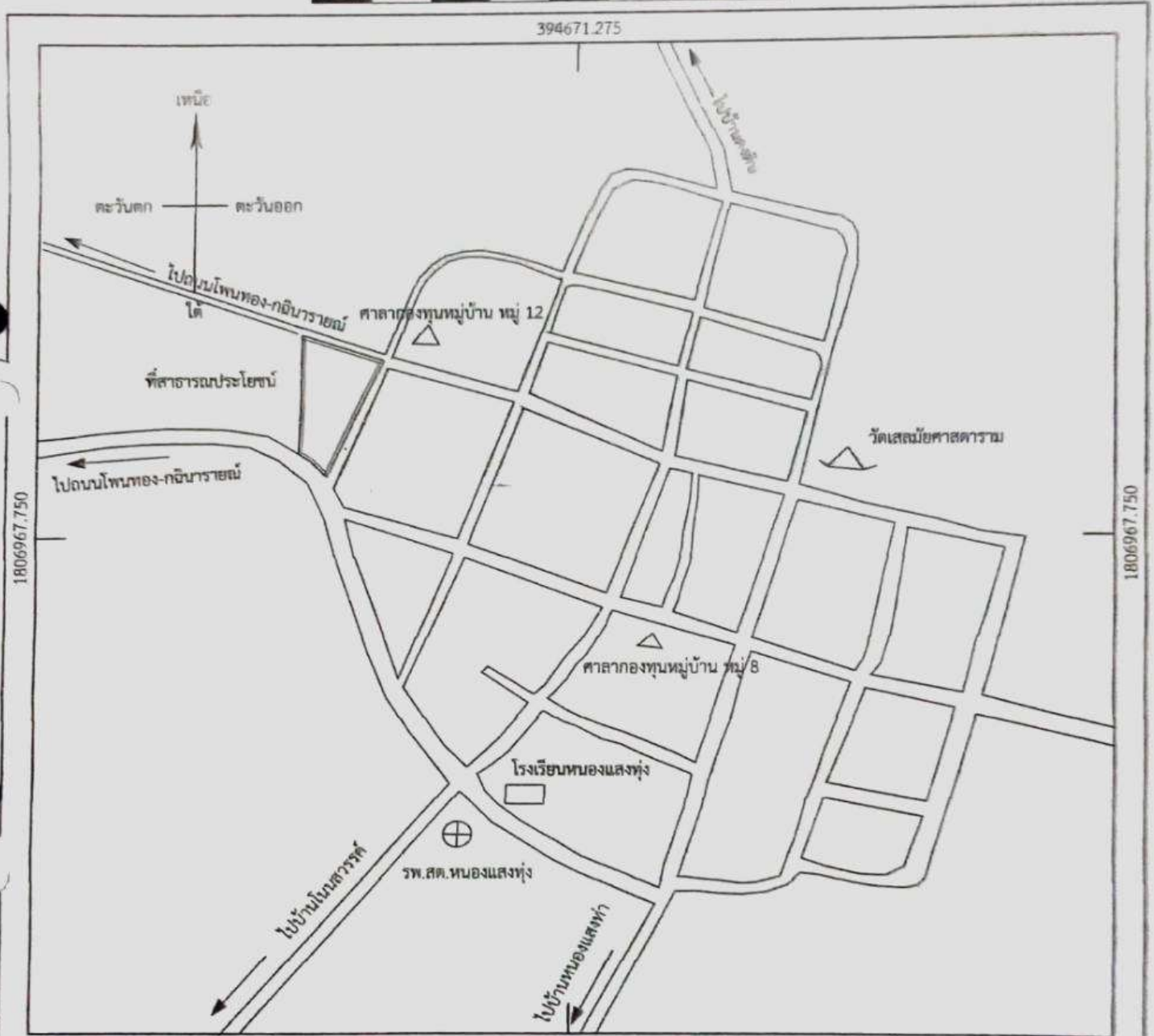
# แผนที่แสดงการขออนุญาตตามความในมาตรา ๙ แห่งประมวลกฎหมายที่ดิน

เรื่อง ของเทศบาลตำบลเวียง (สถานที่ก่อสร้างศูนย์พัฒนาเด็กเล็กบ้านทุ่งแสงทอง)

ในท้องที่ตำบลเวียง อำเภอโพธาราม จังหวัดร้อยเอ็ด


มาตราส่วน ๑ : ๕๐๐๐

๕๐ ๒๐ ๐ ๕๐ ๕๐ ๑๐๐ ๑๐๐ ๒๐๐ ๒๕๐ ๒๕๐ เมตร



## เครื่องหมาย

-  เส้นแนวเขตที่ดิน
-  ถนน ซอย
-  รพ.สต.หนองแสงทุ่ง
-  โรงเรียนหนองแสงทุ่ง
-  วัดเสถียรศาสตร์ธรรม
-  ศาลากลางหมู่บ้าน



( ผู้ขออนุญาต )

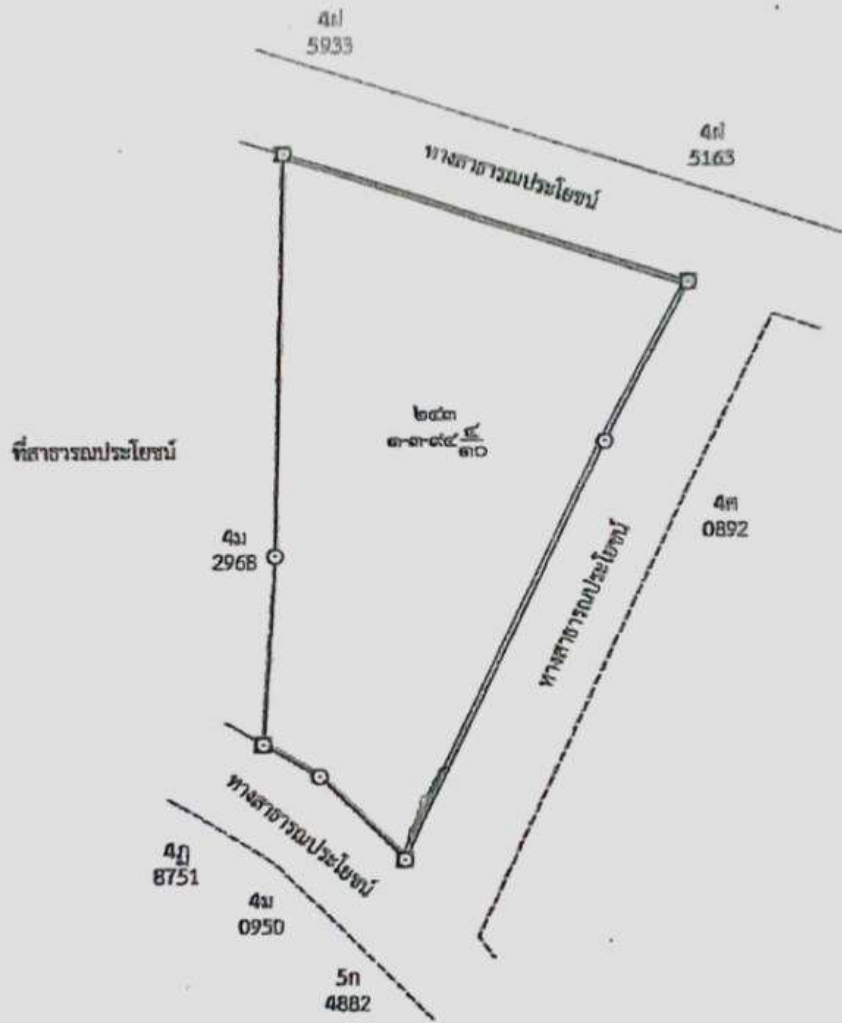
นางสาวจิราภรณ์ สิงห์พารา

นายช่างโยธา

( ผู้เขียนแผนที่ )

ราชอาณาจักรไทย 5841 IV 9406 มาตราส่วน ๓/๒๐๐๐  
 ประเภทการรังวัด ขออนุญาตตามความในมาตรา ๙ รายนามผู้มีกรรมสิทธิ์ที่ดินแปลง...  
 ตำบล อำเภอ จังหวัด ร้อยเอ็ด  
 ผู้รังวัด นายศักดิ์ชัย ชื่อตรงมันคง ตำแหน่ง นายช่างรังวัดชำนาญงาน รังวัดวันที่ ๒๓ / มีนาคม / ๒๕๖๕

22/02/2565-3024 รังวัดโดยวิธีแผนที่ชั้น 1 (RTK GNSS NETWORK)



อันเป็นรูปแผนที่แปลงแยก เมื่อสามารถจะได้ผู้แปลงแยก และผู้รับแยกรับรองรูปแผนที่ได้  
 มีเนื้อที่รับรองได้ในชื่อด้วย วันที่ เดือน พ.ศ.  
 ข้าพเจ้าขอรับรองว่าได้ตรวจสอบแผนที่แนบนี้แล้วเห็นว่า ตามที่เจ้าพนักงานรังวัดทำการรังวัดมานั้น  
 ถูกต้อง ตรงกับความประสงค์ของข้าพเจ้าทุกประการแล้ว

ผู้เจ้าของ  
 ( นายศักดิ์ชัย ชื่อตรงมันคง )  
 วันที่ ๒๓ มี.ค. ๒๕๖๕  
 ผู้ตรวจ  
 ( นายพิเชษฐ ศิวะบุตร )  
 วันที่ ๒๓ มี.ค. ๒๕๖๕



ประกาศสำนักงานที่ดินจังหวัด ร้อยเอ็ด สาขาโพนทอง

เรื่อง แจก หนังสือสำคัญสำหรับที่หลวง

หนังสือสำคัญ ที่จะแจกคือ หนังสือสำคัญสำหรับที่หลวงแปลง "ที่สาธารณประโยชน์ หมู่ที่ ๑๒"

- (๑) ที่ดินหมู่ที่ ๑๒ ตำบล แวง อำเภอ โพนทอง
  - (๒) ที่ดินหมู่ที่ ..... ตำบล ..... อำเภอ .....
  - (๓) ที่ดินหมู่ที่ ..... ตำบล ..... อำเภอ .....
  - (๔) ที่ดินหมู่ที่ ..... ตำบล ..... อำเภอ .....
  - (๕) ที่ดินหมู่ที่ ..... ตำบล ..... อำเภอ .....
- จังหวัด ร้อยเอ็ด

ด้วยพนักงานเจ้าหน้าที่ได้ทำการรังวัดที่ดินเพื่อออก..... นส.แปลง "ที่สาธารณประโยชน์ หมู่ที่ ๑๒"

ในท้องที่ตำบลอำเภอที่กล่าวข้างต้นเสร็จแล้ว จึงขอประกาศให้ทราบทั่วกัน ถ้าผู้ใดจะคัดค้านประการใด ให้ยื่นคำคัดค้านต่อพนักงานเจ้าหน้าที่ภายใน ๓๐ วัน นับแต่วันประกาศนี้เป็นต้นไป.

ประกาศ ณ วันที่ ..... เดือน ..... พ.ศ. ....



หนังสือสำคัญสำหรับที่หลวง ที่จะแจกคือ หนังสือสำคัญสำหรับที่หลวง แปลง "ที่สาธารณประโยชน์ หมู่ที่ ๑๒" เนื้อที่ ๑-๓-๕๔.๔ ไร่ ที่ดินตั้งอยู่บ้านทุ่งแสงทอง หมู่ที่ ๑๒ ตำบลแวง อำเภอโพนทอง จังหวัดร้อยเอ็ด ปราบกฏตามรูปแผนที่ท้ายประกาศนี้

ฉบับส่งฝ่ายควบคุมและรักษาหลักฐานที่ดิน

ระวาง 5841 IV 9406

มาตราส่วน ๑/๕๐๐๐

รูปแบบที่ใดระวางเบื้องจาก

ประเภทการรังวัด ออก น.ส.ด.


กระทรวงมหาดไทย(ตอนบุตราสาธารณประโยชน์)

ตำบล ม่วง อำเภอ โพนทอง

จังหวัด ร้อยเอ็ด

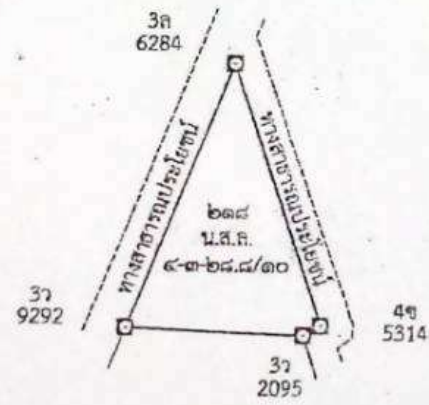
ผู้รังวัด นายสุทัศน์ ช่างแย้ม ตำแหน่ง นายช่างรังวัดชำนาญงาน รังวัดวันที่ ๒๒ / มิถุนายน / ๒๕๕๖

(OFFLINE UTM ชั้น 1)




พื้นที่ 50 ไร่ ๗๗/๒

19๐๕๕๐๐ ไร่.  
3๗๔๕๐๐ ไร่.



19๐๖๗๐๐ ไร่.  
3๗44๐๐ ไร่.

ถ้าเนาถูกต้อง

คาบตำรวจ   
(เสถียร โสคาวาน)  
นักวิชาการที่ดินชำนาญการ

พิกัดเขต โด่งที่เขตระวาง 5841 IV 9406 มาตราส่วน 1:4000  
วันที่ใช้ใบราชการเมื่อ พ.ศ. ๒๕๕๐

ถ้าเป็นรูปแบบที่แบ่งแยก แม้สามารถจะให้ผู้อื่นแบ่งแยก และผู้รับแยกรับรองรูปแบบที่ได้  
ก็ไม่ต้องรับรองในชื่อตัว วันที่ เดือน พ.ศ.  
ข้าพเจ้าขอรับรองว่าได้ตรวจรูปแบบที่แนบมาว่า ตามที่เจ้าหน้าที่กรมที่ดิน  
ผู้รังวัด ตรวจใบความประสงค์ของข้าพเจ้าถูกต้องประการแล้ว

ผู้รับรอง  
(นายสุทัศน์ ช่างแย้ม)  
วันที่ ๑๘ ๖ ๒๕๕๖  
ผู้ตรวจ  
(นายสมิทธิ์ ชัยศิริกรช่าง)  
วันที่ 30 6 2556



ประกาศสำนักงานที่ดินจังหวัดร้อยเอ็ด สาขาโพนทอง  
เรื่อง ออกหนังสือสำคัญสำหรับที่หลวง

หนังสือสำคัญสำหรับที่หลวง ที่จะแจกคือ แปลง "คอนปู้ตาสาธารณประโยชน์"

- |     |   |             |
|-----|---|-------------|
| (๑) | ที่ดินหมู่ที่ ๘ บ้านหนองแสงทุ่ง ตำบลแวง | อำเภอโพนทอง |
| (๒) | ที่ดินหมู่ที่..... ตำบล.....            | อำเภอ.....  |
| (๓) | ที่ดินหมู่ที่..... ตำบล.....            | อำเภอ.....  |
| (๔) | ที่ดินหมู่ที่..... ตำบล.....            | อำเภอ.....  |
| (๕) | ที่ดินหมู่ที่..... ตำบล.....            | อำเภอ.....  |
- จังหวัดร้อยเอ็ด

ด้วยพนักงานเจ้าหน้าที่ได้ทำการรังวัดที่ดินเพื่อออก หนังสือสำคัญสำหรับที่หลวง ในท้องที่ตำบล อำเภอที่กล่าวข้างต้นเสร็จแล้ว จึงขอประกาศให้ทราบทั่วกัน ถ้าผู้ใดจะคัดค้านประการใดให้ยื่นคัดค้านต่อ พนักงานเจ้าหน้าที่ภายใน ๓๐ วัน นับแต่วันประกาศนี้เป็นต้นไป

ประกาศ ณ วันที่ ๑๕ เดือน พฤษภาคม พ.ศ. ๒๕๖๓

ลงชื่อ  เจ้าพนักงานที่ดิน  
(นายฉัตรภรต์ สุขนาคัด)

  
ประทับตราประจำตำแหน่ง

3๑๗ 65๘  
15๑6 475

หนังสือสำคัญสำหรับที่หลวงที่จะแจกคือ

น.ส.ล.แปลง "คอนปู้ตาสาธารณประโยชน์"  
จำนวนเนื้อที่ ๕-๓-๒๔.๘ ไร่  
บ้านหนองแสงทุ่ง หมู่ที่ ๘ ตำบลแวง  
อำเภอโพนทอง จังหวัดร้อยเอ็ด  
ที่ดินแปลงนี้ปรากฏตามรูปแผนที่ท้ายประกาศนี้



ฉบับส่งฝ่ายควบคุมและรักษาหลักฐานที่ดิน

(ร.ว. ๗)

ระวาง 5841 N 9402-5 (1/1000)

มาตราส่วน ๑/๑๐๐๐

ระวางเมืองจาก ประเภทการรังวัด ออก น.ส.ด.

ราย กระทรวงมหาดไทย(ศาลาประชาคม)

ตำบล แวง อำเภอ โพนทอง

จังหวัด ร้อยเอ็ด

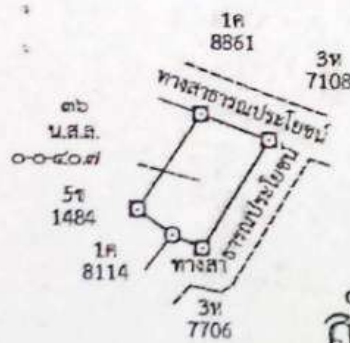
ผู้รังวัด นายจักรกฤษณ์ ธรรมรงค์ ตำแหน่ง นายช่างรังวัดปฏิบัติงาน รังวัดวันที่ ๑๖ / มีนาคม / ๒๕๖๐

(OFFLINE UTM ชั้น 1)

18๖35๐๐ ๑๖

3945๐๐ ๑๖

(P.V.S.๑ ๗/๑๗/๗)



สำเนาถูกต้อง

*[Handwritten signature]*

ตามตำรวจ .....

(เสถียร ไสลาวัน)

นักวิชาการที่ดินชำนาญการ

1403400 ๑๖

394400 ๑๖

พิกัดระวางเมืองจาก 5841 N 9402-5 มาตราส่วน 1 : 1000

ฉบับที่ใช้ในการรังวัด พ.ศ. ๒๕๖๐

ถ้าเป็นรูปแปลงที่แบ่งแยก แล้วสามารถจะให้ผู้แบ่งแยก และผู้รับแยกมารับรองรูปแบบที่ได้  
ผู้รังวัดชื่อ นายนครินทร์ ธรรมรงค์ วันที่ ๑๖ มีนาคม พ.ศ. ๒๕๖๐

ถ้าเป็นรูปแปลงที่รวมกันแล้ว ผู้รังวัดต้องทำสำเนาฉบับนี้ให้เจ้าพนักงานได้ทำการรังวัดตามกับ  
ผู้รังวัด นายจักรกฤษณ์ ธรรมรงค์ ตำแหน่ง นายช่างรังวัดปฏิบัติงาน

*[Handwritten signature]* ผู้จำลอง  
( นายจักรกฤษณ์ ธรรมรงค์ )

วันที่ 10 / 11 / ๒๕๖๐

*[Handwritten signature]* ผู้ตรวจ  
( นายสินธุ์สมุทร คงทวนขาว )  
วันที่ - ๑ มิถุนายน ๒๕๖๐



ประกาศสำนักงานที่ดินจังหวัดร้อยเอ็ด สาขาโพนทอง  
เรื่อง ออกหนังสือสำคัญสำหรับที่หลวง

หนังสือสำคัญสำหรับที่หลวง ที่จะแจกคือ แปลง "ที่สาธารณประโยชน์บ้านหนองแสงทุ่ง"

- |     |   |             |
|-----|---|-------------|
| (๑) | ที่ดินหมู่ที่ ๘ บ้านหนองแสงทุ่ง ตำบลแวง | อำเภอโพนทอง |
| (๒) | ที่ดินหมู่ที่..... ตำบล.....            | อำเภอ.....  |
| (๓) | ที่ดินหมู่ที่..... ตำบล.....            | อำเภอ.....  |
| (๔) | ที่ดินหมู่ที่..... ตำบล.....            | อำเภอ.....  |
| (๕) | ที่ดินหมู่ที่..... ตำบล.....            | อำเภอ.....  |
- จังหวัดร้อยเอ็ด

ด้วยพนักงานเจ้าหน้าที่ได้ทำการรังวัดที่ดินเพื่อออก หนังสือสำคัญสำหรับที่หลวง ในท้องที่ตำบล อำเภอที่กล่าวข้างต้นเสร็จแล้ว จึงขอประกาศให้ทราบทั่วกัน ถ้าผู้ใดจะคัดค้านประการใดให้ยื่นคัดค้านต่อ พนักงานเจ้าหน้าที่ภายใน ๓๐ วัน นับแต่วันประกาศนี้เป็นต้นไป

ประกาศ ณ วันที่ ๑๕ เดือน เมษายน พ.ศ. ๒๕๖๓



ลงชื่อ..... (นายจักรกฤษ สุชนกดี).....เจ้าพนักงานที่ดิน

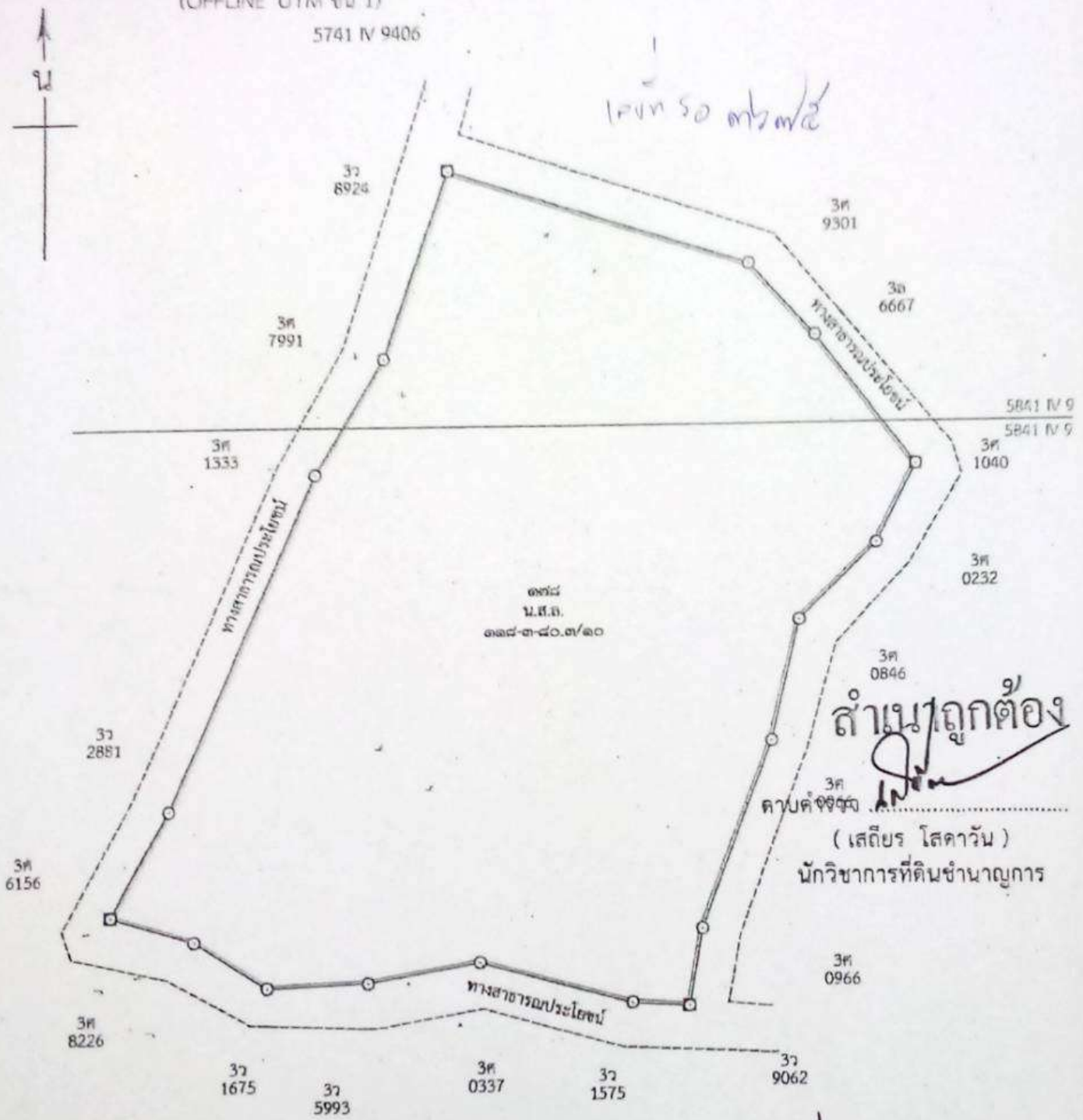
ประทับตราประจำตำแหน่ง

๓๙๕๐๑  
1๘๕๖๕๗

หนังสือสำคัญสำหรับที่หลวงที่จะแจกคือ

น.ส.ถ.แปลง"ที่สาธารณประโยชน์บ้านหนองแสงทุ่ง"  
จำนวนเนื้อที่ ๓๑๘-๓-๘๐.๓ ไร่  
บ้านหนองแสงทุ่ง หมู่ที่ ๘ ตำบลแวง  
อำเภอโพนทอง จังหวัดร้อยเอ็ด  
ที่ดินแปลงนี้ปรากฏตามรูปแผนที่ท้ายประกาศนี้

ระวาง 5741 IV 9404      ๒/๕๐๐๐  
 ประเภทการรังวัด ..... ออก น.ส.ถ.      ราชอาณาจักรไทย (เจ้าอาวาส กรมประมง โขสมบายนหนองแสงทุ่ง)  
 ตำบล นว      อำเภอ โพนทอง      จังหวัด ร้อยเอ็ด  
 ผู้รังวัด นายสุทัศน์ ช่างอ้อม      ตำแหน่ง นายช่างรังวัดชำนาญการ      รังวัดวันที่ ๒๒ / มิถุนายน / ๒๕๕๗  
 (OFFLINE UTM ชั้น 1)



ถ้าเป็นรูปแผนที่แบ่งแยก แม้สามารถจะให้ผู้แบ่งแยก และผู้รับแยกรับรองรูปแผนที่ได้ ก็ให้ลงชื่อรับรองไว้เมื่อด้วย วันที่ ..... เดือน ..... พ.ศ. ....

ข้าพเจ้าขอรับรองว่าได้ตรวจสอบแผนที่นี้แล้วเห็นว่า แผนที่เจ้าพนักงานได้ทำการรังวัดมานั้น ถูกต้อง ตรงกับความประสงค์ของข้าพเจ้าทุกประการแล้ว

ผู้รับรอง  
 นายสุทัศน์ ช่างอ้อม  
 วันที่ 22 ก.ย. 2559  
 ผู้ตรวจ  
 (นายสมนึก จันทวีระจำนง)  
 ก.ค.ค. ร.๑๑๐๐



ประกาศสำนักงานที่ดินจังหวัดร้อยเอ็ด ส.ส.โพชนทอ  
เรื่อง ออกหนังสือสำคัญสำหรับที่หลวง


หนังสือสำคัญสำหรับที่หลวง ที่เลขคดีคือ แปลง "สวนอภิชาติสาธิตกรมประโคนชัย"

- (๑) ที่ดินหมู่ที่ ๑๐ บ้านดอนม่วง ตำบล..... อำเภอโพชนทอ
- (๒) ที่ดินหมู่ที่..... ตำบล..... อำเภอ.....
- (๓) ที่ดินหมู่ที่..... ตำบล..... อำเภอ.....
- (๔) ที่ดินหมู่ที่..... ตำบล..... อำเภอ.....
- (๕) ที่ดินหมู่ที่..... ตำบล..... อำเภอ.....

จังหวัดร้อยเอ็ด

ด้วยพนักงานเจ้าหน้าที่ได้ทำการรังวัดที่ดินเพื่อออก หนังสือสำคัญสำหรับที่หลวง ในท้องที่ตำบล อำเภอที่กล่าวข้างต้นเสร็จแล้ว จึงขอประกาศให้ทราบทั่วกัน ถ้าผู้ใดจะคัดค้านประการใดให้ยื่นคัดค้านต่อ พนักงานเจ้าหน้าที่ภายใน ๓๐ วัน นับแต่วันประกาศนี้เป็นต้นไป

ประกาศ ณ วันที่ ๑๕ เดือน เมษายน พ.ศ. ๒๕๖๓



หนังสือสำคัญสำหรับที่หลวงที่เลขคดีคือ

น.ส.อ. แปลง "สวนอภิชาติสาธิตกรมประโคนชัย"  
จำนวนเนื้อที่ ๐-๐-๒๒ ๕ ไร่  
บ้านดอนม่วง หมู่ที่ ๑๐ ตำบลดอนม่วง  
อำเภอโพชนทอ จังหวัดร้อยเอ็ด  
ที่ดินแปลงนี้ปรากฏบนรูปแผนที่ท้ายประกาศนี้

ฉบับส่งฝ่ายควบคุมและรักษาหลักฐานที่ดิน

รพว. 5841 IV 9402 5 (1/1000)

มาตราส่วน ๑/๑๐๐๐

รูปแบบที่กระทรวงมหาดไทย

ประเภทการรังวัด

กระทรวงมหาดไทย (สนามกีฬา สาธารณประโยชน์)

ราย

ตำบล นนทบุรี

อำเภอ โนนทบุรี

จังหวัด ร้อยเอ็ด

ผู้รังวัด นายจักรกฤษณ์ ระวังวงศ์ ตำแหน่ง นายช่างรังวัดปฏิบัติงาน รังวัดวันที่ ๒๐ / มีนาคม / ๒๕๖๐

23/03/2560 - T06 (OFFLINE UTM ชั้น 1)  
ร.ร. 12:06



1507400 ๕๗.๗

๒๗44๐๐ ๒๑.๗



สำเนาถูกต้อง

คาบคำรวจ

(เสถียร โสคาวาน)

นักวิชาการที่ดินชำนาญการ

1507400 ๕๗.๗

๒๗44๐๐ ๒๑.๗

พจนานุกรม โฉนดที่ดินฉบับรพว. 5841 IV 9402 5 มาตราส่วน 1/1000

ดินที่ใช้ในราชการเมื่อ พ.ศ. ๒๕๕๕

อันเป็นรูปแปลงที่แปลงแยก เมื่อสามารถจะได้ผู้แปลงแยก และผู้รับแยกหรือรับรองรูปแปลงที่ได้  
มีเนื้อที่รวมของแปลงแยก วันที่ เดือน พ.ศ.

ข้าพเจ้าขอรับรองว่าได้ตรวจรูปแปลงที่แนบเห็นว่า ตามที่เจ้าพนักงานได้ทำการรังวัดมาใน  
รูปนี้ขอ ขอรับรองความประสงค์ของข้าพเจ้าผู้ประภาษานี้ว่า

( นายจักรกฤษณ์ ระวังวงศ์ )

วันที่ 05 มี.ค. 2560

( นายสินธุ์สมุทร คงคาเขตร )

วันที่ 7 / 3 / 190



ประกาศสำนักงานที่ดินจังหวัดร้อยเอ็ด สาขาโพนทอง  
เรื่อง ออกหนังสือสำคัญสำหรับที่หลวง

หนังสือสำคัญสำหรับที่หลวง ที่จะแจกคือ แปลง "ศาลาประชาคม "

- (๑) ที่ดินหมู่ที่ ๑๐ บ้านดอนม่วง ตำบลแวง อำเภอโพนทอง
  - (๒) ที่ดินหมู่ที่..... ตำบล.....อำเภอ.....
  - (๓) ที่ดินหมู่ที่..... ตำบล.....อำเภอ.....
  - (๔) ที่ดินหมู่ที่..... ตำบล.....อำเภอ.....
  - (๕) ที่ดินหมู่ที่..... ตำบล.....อำเภอ.....
- จังหวัดร้อยเอ็ด

ด้วยพนักงานเจ้าหน้าที่ได้ทำการรังวัดที่ดินเพื่อออก หนังสือสำคัญสำหรับที่หลวง ในท้องที่ตำบล อำเภอที่กล่าวข้างต้นเสร็จแล้ว จึงขอประกาศให้ทราบทั่วกัน ถ้าผู้ใดจะคัดค้านประการใดให้ยื่นคัดค้านต่อ พนักงานเจ้าหน้าที่ภายใน ๓๐ วัน นับแต่วันประกาศนี้เป็นต้นไป

ประกาศ ณ วันที่ ๑๕ เดือนธันวาคม พ.ศ. ๒๕๖๓

ลงชื่อ..... (นายจักรพันธ์ สอนานาค) .....

เจ้าพนักงานที่ดิน

ไปรษณีย์ตราประจำตัวพนักงาน

594 449  
1803 428

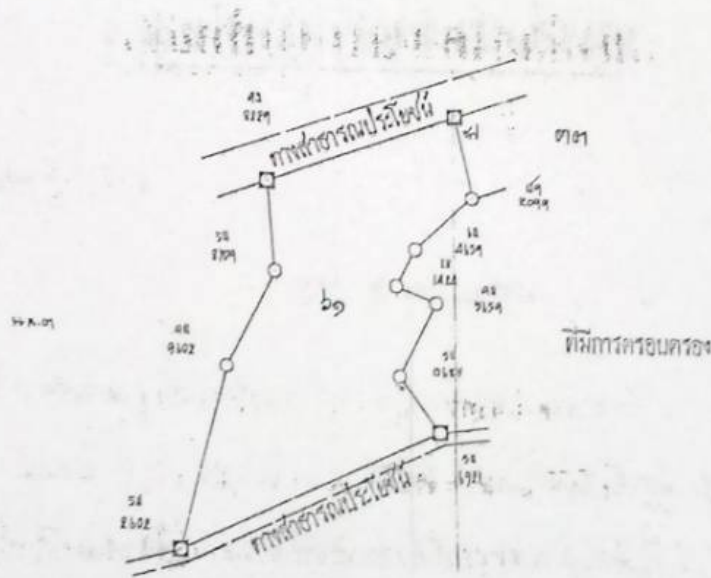
หนังสือสำคัญสำหรับที่หลวงที่จะแจกคือ

น.ส.ส. แปลง "ศาลาประชาคม"  
จำนวนเนื้อที่ ๐-๐-๕๐.๗ ไร่  
บ้านดอนม่วง หมู่ที่ ๑๐ ตำบลแวง  
อำเภอโพนทอง จังหวัดร้อยเอ็ด  
ที่ดินแปลงนี้ปรากฏตามรูปแผนที่ท้ายประกาศนี้

รูปแผนที่

มาตราส่วนในระวาง ๑:๕๐๐๐

มาตราส่วน ๑:๕๐๐๐



เจ้าพนักงานที่ดิน  
๖ ธ.ค. ๒๕๖๐



# หนังสือสำคัญสำหรับที่หลวง

เลขที่ รอ ๒๕๕๖

ที่ดินเลขที่ ๒๑ ราชวาง 5811 9402

อาศัยอำนาจตามมาตรา ๘ ทวิ แห่งประมวลกฎหมายที่ดิน ซึ่งแก้ไขเพิ่มเติมโดยประกาศของคณะปฏิวัติ ฉบับที่ ๓๓๔ ลงวันที่ ๑๓ ธันวาคม พ.ศ. ๒๕๑๕ อธิบดีกรมที่ดินออกหนังสือสำคัญฉบับนี้เพื่อแสดงเขตของที่ดินอันเป็นสาธารณสมบัติของแผ่นดินประเภท

ผลเมืองใช้ร่วมกัน ซึ่งตั้งอยู่ที่ บ้านลอมเม่วย หมู่ที่ ๑๐ ตำบลแขวง

อำเภอ โพนทอง จังหวัด ร้อยเอ็ด ใต้ดังนี้

ที่ดินแปลงนี้เนื้อที่ประมาณ ๑๓ ไร่ ๓ งาน

ซึ่งปรากฏ อยู่ในความดูแลรักษาของ กระทรวงมหาดไทย(หนองน้ำสาธารณะประโยชน์)

มีแนวเขตภาพรูปแผนที่แสดงเขตตามหลังหนังสือสำคัญฉบับนี้

หนังสือสำคัญฉบับนี้ ออกให้ ณ วันที่ ๒๓ เดือน มีนาคม พุทธศักราช ๒๕๕๓



## สำเนาถูกต้อง

(นางปานัสรา ตอสี)

นักจัดการงานทั่วไปชำนาญการ

20 พ.ค. 2553

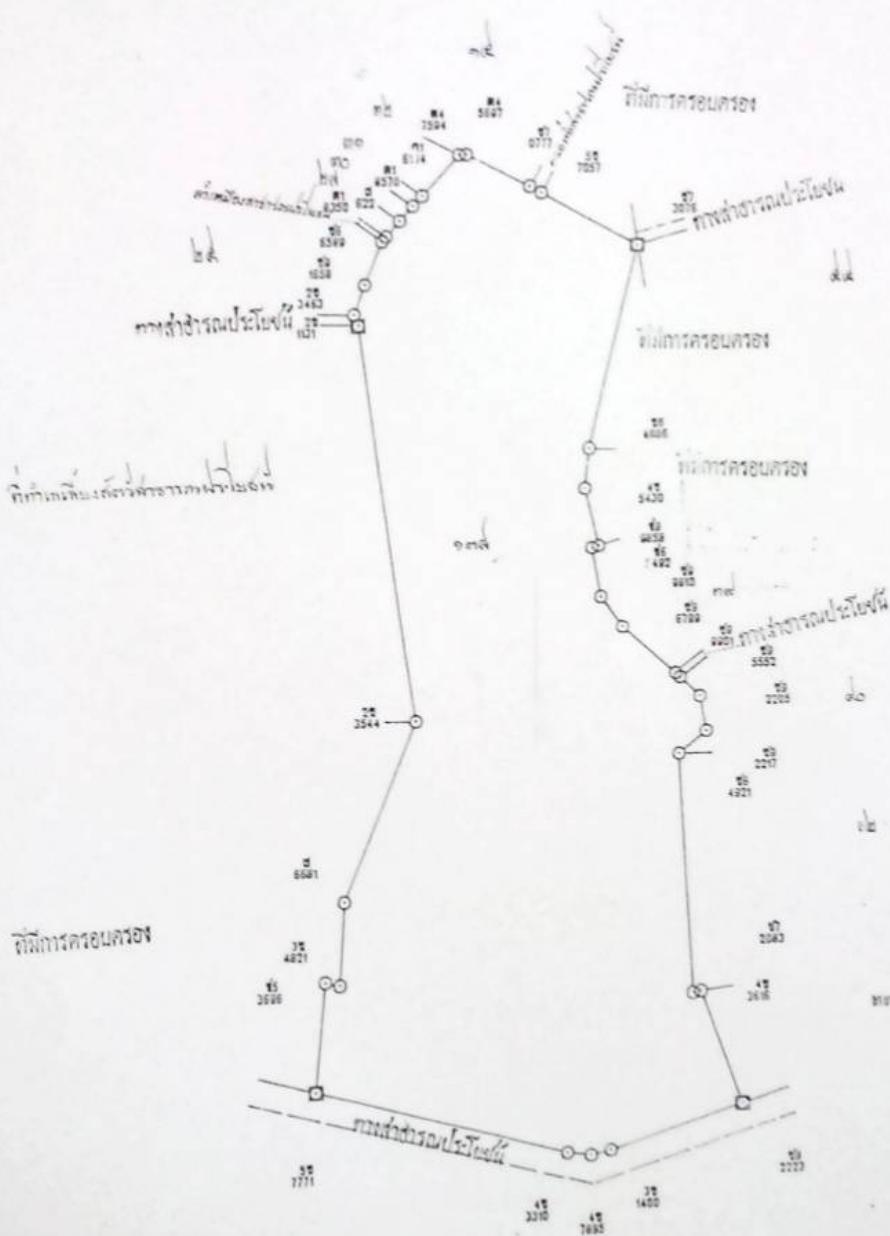
นายสมพล ทองนิตยวัฒน์  
นักวิชาการชำนาญการ  
นายสมชาย วัฒนศิริ  
นายสมชาย วัฒนศิริ



รูปแผนที่

มาตราส่วนเฮอร์มาจ ๑ : ๕๐๐๐

มาตราส่วน ๑ : ๕๐๐๐



  
 เจ้าพนักงานที่ดิน  
 หัวหน้ากร  
 ๑ พ.ศ. ๒๕๔๖  
 ผู้ตรวจแผนที่  
 - 5 พ.ศ. ๒๕๔๖  
 ผู้เขียนแผนที่  
 นายสมศักดิ์ ทองดี



# หนังสือสำคัญสำหรับที่หลวง

เลขที่ ๒๐ ๒๕๕๕

ที่ดินเลขที่ ๑๒๑ ราชว. ๒๕๑๑ ๑๙๖๒, ๒๕๑๑ ๑๙๖๒

อาศัยอำนาจตามมาตรา ๘ ควิ แห่งประมวลกฎหมายที่ดิน ซึ่งแก้ไขเพิ่มเติม  
โดยประกาศของคณะปฏิวัติ ฉบับที่ ๓๓๔ ลงวันที่ ๑๓ ธันวาคม พ.ศ. ๒๕๑๕ อธิบดีกรมที่ดิน  
ออกหนังสือสำคัญฉบับนี้เพื่อแสดงเขตของที่ดินอันเป็นสาธารณสมบัติของแผ่นดินประเภท

พลเมืองไร่รวมถัน ซึ่งตั้งอยู่ที่บ้านกอบัวร่วม หมู่ที่ ๑๑ ตำบล ม่วง  
อำเภอ โพนทอง จังหวัด ร้อยเอ็ด ไว้ดังนี้

ที่ดินแปลงนี้เนื้อที่ประมาณ ๑ ไร่ ๒ งาน  
๕๐ ตารางวา อยู่ในความดูแลรักษาของ กระทรวงมหาดไทย (ที่สาธารณประโยชน์)

ที่แนวเขตคาบรูปแผนที่แสดงเขตค้ำนหลังหนังสือสำคัญฉบับนี้  
หนังสือสำคัญฉบับนี้ ออกให้ ณ วันที่ ๒๓ เดือน มีนาคม พุทธศักราช ๒๕๕๕

(นายบุญหลด วิเชียรเพ็ชร์)  
รองอธิบดีกรมที่ดิน  
อธิบดีกรมที่ดิน  
ประทับตราประจำตำแหน่ง

สำเนาถูกต้อง  
[Signature]  
นางสาวประไพ สดสี  
นักจัดการงานทั่วไป ประเภทบริหาร  
๒๐ มี.ค. ๒๕๕๕

นายวิชาญ ทองหล่อ  
[Signature]  
๒๖ มี.ค. ๒๕๕๕





# หนังสือสำคัญสำหรับที่หลวง

เลขที่ รอ ๒๔๔๔

ที่ดินเลขที่ ..... ๑๓๘ ..... ระวัง ๕๖๑๑.๑๒๐๒, ๕๘๔๑.๕ ๑๔๐๒

อาศัยอำนาจตามมาตรา ๘ ตรี แห่งประมวลกฎหมายที่ดิน ซึ่งแก้ไขเพิ่มเติม โดยประกาศของคณะปฏิวัติ ฉบับที่ ๓๓๔ ลงวันที่ ๑๓ ธันวาคม พ.ศ. ๒๕๑๕ อธิบดีกรมที่ดิน ออกหนังสือสำคัญฉบับนี้เพื่อแสดงเขตของที่ดินอันเป็นสาธารณสมบัติของแผ่นดินประเภท

..... พด เมืองไช้ร่วมกับ ..... ซึ่งตั้งอยู่ที่บ้านโบลวรรค หมู่ที่ ๓ ตำบล ..... แขวง

อำเภอ โพนทอง จังหวัด รถมเขือ ไร่ตั้งนี้

ที่ดินแปลงนี้มีเนื้อที่ประมาณ ..... ๒๕๖ ..... ไร่ ..... ๑ งาน

..... ๒๕ ..... ตารางวา อยู่ในความดูแลรักษาของกระทรวงมหาดไทย (เมืองใหม่โพนทอง)

มีแนวเขตตามรูปแผนที่แสดงเขตด้านหลังหนังสือสำคัญฉบับนี้

หนังสือสำคัญฉบับนี้ ออกให้ เมื่อวันที่ ๒๓ เดือน มีนาคม พุทธศักราช ๒๕๕๓

อธิบดีกรมที่ดิน  
ประทับตราประจำตำแหน่ง

สำเนาถูกต้อง

(นางปณิสรา พลดี)  
นักจัดการงานทั่วไปชำนาญการ